COMUNE DI BORGIA

-PROVINCIA DI CATANZARO-

-PIANO COMUNALE DI PROTEZIONE CIVILE-

Progettista: Dott. Ing. PROCOPIO Francesco

TAVOLA N. 10	**CARTOGRAFIA Scala 1:10.000** **Scala 1: 5.000** Carta delle aree omogenee delle strutture dei fabbricati	Delibera del Consiglio Comunale n. _____ del ____ Il Sindaco

CARTOGRAFIA CON CLASSIFICAZIONE DELLE TIPOLOGIE DEI FABBRICATI

Scala 1:5000

Zona : BORGIA Centro

Legenda

- Definizione area edifici con strutture in c.a. fino al 20%
- Definizione area edifici con strutture in c.a. dal 21% all'80%
- Definizione area edifici con strutture in c.a. dal 81% all'100%

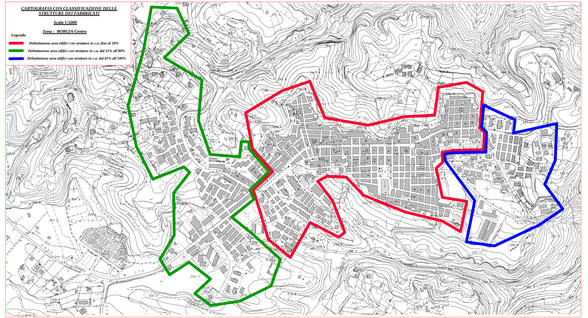

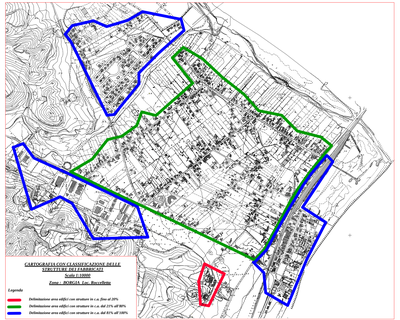

CARTOGRAFIA CON CLASSIFICAZIONE DELLE TIPOLOGIE DEI FABBRICATI

Scala 1:5000

Zona : BORGIA Loc. Rocciolitta

Legenda

- Definizione area edifici con strutture in c.a. fino al 20%
- Definizione area edifici con strutture in c.a. dal 21% all'80%
- Definizione area edifici con strutture in c.a. dal 81% all'100%

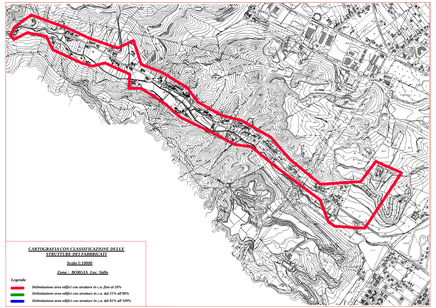

CARTOGRAFIA CON CLASSIFICAZIONE DELLE TIPOLOGIE DEI FABBRICATI

Scala 1:5000

Zona : BORGIA Loc. Sella

Legenda

- Definizione area edifici con strutture in c.a. fino al 20%
- Definizione area edifici con strutture in c.a. dal 21% all'80%
- Definizione area edifici con strutture in c.a. dal 81% all'100%

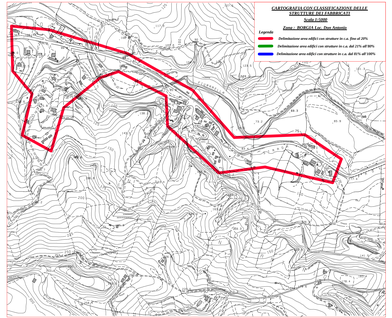

CARTOGRAFIA CON CLASSIFICAZIONE DELLE TIPOLOGIE DEI FABBRICATI

Scala 1:5000

Zona : BORGIA Loc. Don Antonio

Legenda

- Definizione area edifici con strutture in c.a. fino al 20%
- Definizione area edifici con strutture in c.a. dal 21% all'80%
- Definizione area edifici con strutture in c.a. dal 81% all'100%

CARTOGRAFIA CON CLASSIFICAZIONE DELLE TIPOLOGIE DEI FABBRICATI

Scala 1:5000

Zona : BORGIA Loc. Fa Boccalla

Legenda
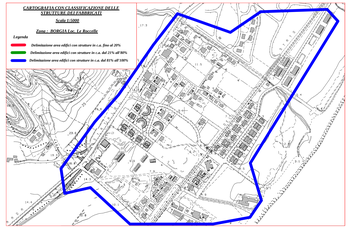
- Definizione area edifici con strutture in c.a. fino al 20%
- Definizione area edifici con strutture in c.a. dal 21% all'80%
- Definizione area edifici con strutture in c.a. dal 81% all'100%