LOCALIZZAZIONE DELL'AREA SIC

Perimetro attuale
Perimetro adeguato
Dune mobili

D

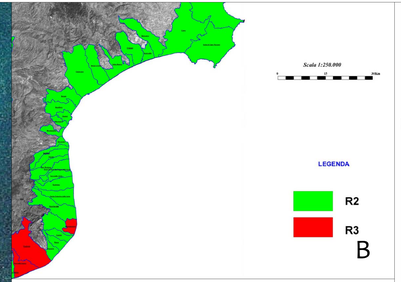

B

B

PROGETTO DEL PIANO STRALCIO DI BACINO PER L'ASSETTO IDRO-GEOLOGICO: Grado di rischio

C

PROGETTO DEL PIANO STRALCIO DI BACINO PER L'ASSETTO IDRO-GEOLOGICO: Aree, punti e zone di attenzione

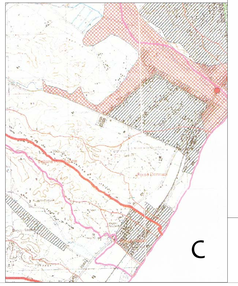

C

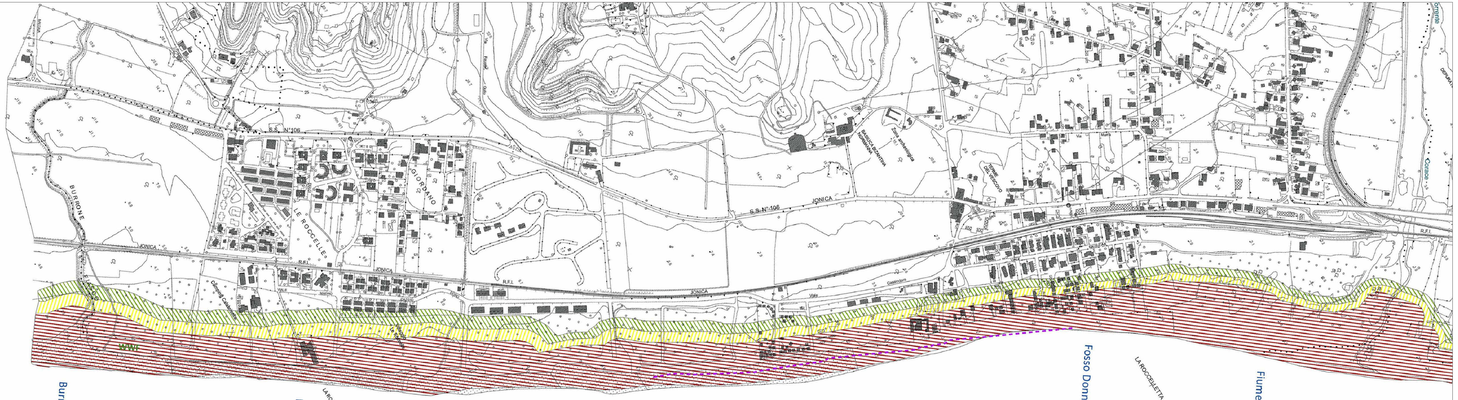

A

PIANO DI BACINO STRALCIO PER L'EROSIONE COSTIERA , LINEA DI RIVA DEL COMUNE DI BORGIA: grado di rischio

Aree a Rischio Erosione Costiera (PSEC ABR 2014)

P3 - Aree a pericolosità elevata

P2 - Aree a pericolosità media

P1 - Aree a pericolosità bassa

A

PCS

COMUNE DI BORGIA
(PROVINCIA DI CATANZARO)

PIANO COMUNALE DI SPIAGGIA

legge n. 17/2005 "Norme per l'esercizio della delega di funzioni amministrative sulle aree del demanio marittimo"

PIANIFICAZIONE SOVRAORDINATA	VARIE SCALE
Progettazione Prof. Arch. Francesco di Paola — Arch. Antonluca Di Paola (collaboratore)	Data Settembre 2016

PIANO DI ASSETTO IDROGEOLOGICO (PAI) -
PIANO DI BACINO STRALCIO EROSIONE COSTIERA - AREA SIC

TAVOLA **2**

Il Sindaco: Elisabetta Sacco — Il R.U.P.: Ing. Pietro Daniele

NOTE:

A Lo Stralcio della tavola che comprende il territorio del comune di Borgia che riporta il "Piano di bacino stralcio per l'erosione costiera". La tavola riporta le aree a rischio erosione costiera classificate in bade alla categoria del rischio (PSEC ABR 2014)

B Lo stralcio della foto aerea del precedente studio sulla quale sono indicate le aree di erosione del litorale. Non ci sono indicazioni particolari che interessano il litorale del comune di Borgia.

C Lo stralcio della tavola che comprende il territorio del comune di Borgia del "Progetto del piano stralcio di bacino per l'assetto Ifrogeologico". La tavola riporta i vincoli PAI: aree a rischio, aree punti e zone di attenzione.

D Lo stralcio della tavola che riporta il perimetro dell'area SIC. Sono indicati: il perimetro attuale (colore rosso), il perimetro adeguato (colore grigio azzurro) e le dune mobili del cordone litorale (colore giallo).